KOPIA

| Znak sprawy: wypełnia urząd | Zakopane, dnia 15 – 04 – 2020 r. |
|---|---|
| Imię i nazwisko oraz adres ZGŁASZAJĄCEGO: **(wypełnić czytelnie drukowanymi literami)** **GMINA BUKOWINA TATRZAŃSKA, UL. DŁUGA 144, 34-530 BUKOWINA TATRZAŃSKA;** *Pełnomocnik: Artur Basiński, 34-532 Jurgów 224* | STAROSTWO POWIATOWE w Zakopanem DZIENNIK PODAWCZY wpł. dnia 15 KWI. 2020 podpis |
| tel.: + 48 604 588 614 | |

**STAROSTA TATRZAŃSKI**
**WYDZIAŁ BUDOWNICTWA I ARCHITEKTURY**
ul. Chramcówki 15, 34-500 Zakopane
tel. 182023957 (sekretariat), lub 182023948
www.powiat.tatry.pl

# ZGŁOSZENIE REMONTU, BUDOWY, ROZBIÓRKI, ZMIANY SPOSOBU UZYTKOWANIA OBIEKTU BUDOWLANEGO I ROBÓT BUDOWLANYCH NIE WYMAGAJĄCYCH POZWOLENIA NA BUDOWĘ

Zgodnie z art. 29 - 31 i 71 ustawy z dnia 7 lipca 1994 r. - Prawo budowlane, zawiadamiam, że przystępuję do wykonywania:

WYPEŁNIĆ CZYTELNIE

***Budowy placu zabaw – obiekty małej architektury w miejscu publicznym i montażu tablicy informacyjnej na obiekcie budowlanym.***

przy ulicy /na osiedlu/: ***Zagóra 149***

na działkach nr ewid.: **1997/1, 1996/1, 1998, 2160** obręb: ***0304 Czarna Góra***

(podać przy budowie: budynku gospodarczego, wiaty, altany, oranżerii) powierzchnia działki: ***1647,00 m²***

(podać przy remoncie obiektów budowlanych, rozbiórce) rok powstania budynku: -

- **rodzaj robót** – podkreśl właściwe
  ziemne, montażowe, demontażowe, instalacyjne, dociepleniowe, izolacyjne, dekarskie, blacharskie, ciesielskie, murarskie, betoniarskie, zbrojarskie, żelbetowe, ślusarskie, brukarskie, kamieniarskie, tynkarskie, wykończeniowe, rozbiórkowe, wyburzeniowe, inne: porządkowe.
- **zakres robót** (dokładnie opisać kolejność wykonywania prac i rodzaj użytych materiałów)

*LOKALIZACJA POJEDYŃCZYCH OBIEKTÓW MAŁEJ ARCHITEKTURY ZGODNIE Z RYSUNKIEM ZAGOSPODAROWANIA, WYKOPY ZIEMNE POD KOTWIENIE URZĄDZEŃ ORAZ BETONOWANIE, MONTAŻ GOTOWYCH, ATESTOWANYCH URZĄDZEŃ PLACU ZABAW: HUŚTAWKA WAGOWA STALOWA – 1 szt., BUJAK SPRĘŻYNOWY – ~~3~~ 2 szt., ŁAWKA STALOWA – 1 szt., KOSZ NA ŚMIECI STALOWY – 1 szt., ~~ALTANKA – 1 szt.~~, HUŚTAWKA WAHADŁOWA STALOWA PODWÓJNA – 1 szt., ZESTAW ZABAWOWY – 1 szt., TABLICA INFORMACYJNA – 1 szt., TRAMPOLINA ZIEMNA PODWÓJNA – 1 szt. URZĄDZENIA STALE OSADZONE NA GRUNCIE, BETONOWANE BETONEM KLASY MIN. B-20. ICH WYGLĄD ORAZ WSZELKIE POTRZEBNE DANE TECHNICZNE PRZEDSTAWIONO NA KARTACH TECHNICZNYCH. PROJEKTOWANE URZĄDZENIA ZLOKALIZOWANO Z ZACHOWANIEM STREF BEZPIECZEŃSTWA. UŁOŻENIE NAWIERZCHNI BEZPIECZNEJ POD NOWE URZĄDZENIA PLACU ZABAW Z PŁYT EPDM JAKO UTWARDZENIE TERENU NA DZIAŁCE BUDOWLANEJ. PLAC ZABAW SPEŁNIA PRZEPISY § 40 ust. 3 ROZPORZĄDZENIA MINISTRA INFRASTRUKTURY Z DNIA 12 KWIETNIA 2002 ROKU W SPRAWIE WARUNKÓW TECHNICZNYCH. NASŁONECZNIENIE PLACU ZABAW WYNOSI WIĘCEJ NIŻ 4 GODZINY.*

Kalita 08-05-2020 r. D. Basiński



Wnioskuję o wydanie zaświadczenia o niemieckim pocieniu. 08-05-2020 r. D. Basiński

- **sposób wykonania robót** – podkreśl właściwe
  a) firma,
  b) system gospodarczy (we własnym zakresie)
- **termin rozpoczęcia robót** (podać datę)
- (nie może być wcześniejszy **niż po upływie 21 lub 30*** **dni** od dnia złożenia w Urzędzie niniejszego zgłoszenia)

| 09 – 05 – 2020 r. |
|---|

- **termin rozbiórki** (podać datę – dotyczy budowy obiektów tymczasowych)
  (nie może być późniejszy **niż 180 dni** od dnia rozpoczęcia budowy określonego wyżej)

| - |
|---|

| DO ZGŁOSZENIA DOŁĄCZAM: | ILOŚĆ |
|---|---|
| 1. Oświadczenie o posiadanym prawie do dysponowania nieruchomością na cele budowlane | 1 |
| 2. Zagospodarowanie terenu – opis + mapa z naniesionym zakresem prac (syt.-wys., skala 1:500) | ~~1~~ 2 |
| 3. Szkice, rysunki (w zależności od potrzeb) | ~~10~~ 11 |
| 4. Zaświadczenie Gminy Bukowina Tatrzańska o wyborze Wójta | 1 |
| 5. Pełnomocnictwo | 1 |
| 7. Decyzja o nadaniu uprawnień budowlanych oraz wypis z listy architektów | 2 |
| 8. | |
| 9. | |
| 10. | |

Korekta 08-05-2020 A. [illegible]

Oświadczam, że wszelkie roboty budowlane będą wykonane z zachowaniem przepisów w zakresie bezpieczeństwa i higieny pracy, zgodnie z przepisami budowlanymi i zasadami wiedzy technicznej, z zapewnieniem spełnienia wymagań art. 5 ustawy Prawo Budowlane.

[illegible]
czytelny podpis zgłaszającego

* - dotyczy zmiany sposobu użytkowania obiektu budowlanego

Zgłoszenia należy dokonać przed terminem zamierzonego rozpoczęcia robót budowlanych. Właściwy organ, w terminie 21 lub 30* dni od dnia doręczenia zgłoszenia, może, w drodze decyzji, wnieść sprzeciw. Do wykonywania robót budowlanych można przystąpić, jeżeli organ nie wniósł sprzeciwu w tym terminie. W razie konieczności uzupełnienia zgłoszenia właściwy organ nakłada na zgłaszającego, w drodze postanowienia, obowiązek uzupełnienia, w określonym terminie, brakujących dokumentów, a w przypadku ich nieuzupełnienia – wnosi sprzeciw w drodze decyzji. Nałożenie obowiązku, o którym mowa wyżej, przerywa bieg ww. terminu. W przypadku nierozpoczęcia wykonywania robót budowlanych przed upływem 2* lub 3 lat od określonego w zgłoszeniu terminu ich rozpoczęcia, rozpoczęcie tych robót może nastąpić po dokonaniu ponownego zgłoszenia (art. 30 ust. 5, 5b, 5c, 5d, art. 71 ust. 4).

**Przekroczenie zakresu robót wymienionych w zgłoszeniu stanowi samowolę budowlaną.**

Województwo: małopolskie
Powiat: tatrzański
Jednostka ewidencyjna: 121703_2, Bukowina Tatrzańska
Obręb: 0304
Działka: 1998

STAROSTA TATRZAŃSKI
ul. Chramcówki 15
34-500 Zakopane

# MAPA SYT. - WYS.

Sekcje mapy: 7.110.13.16.2.1

## SKALA 1:500

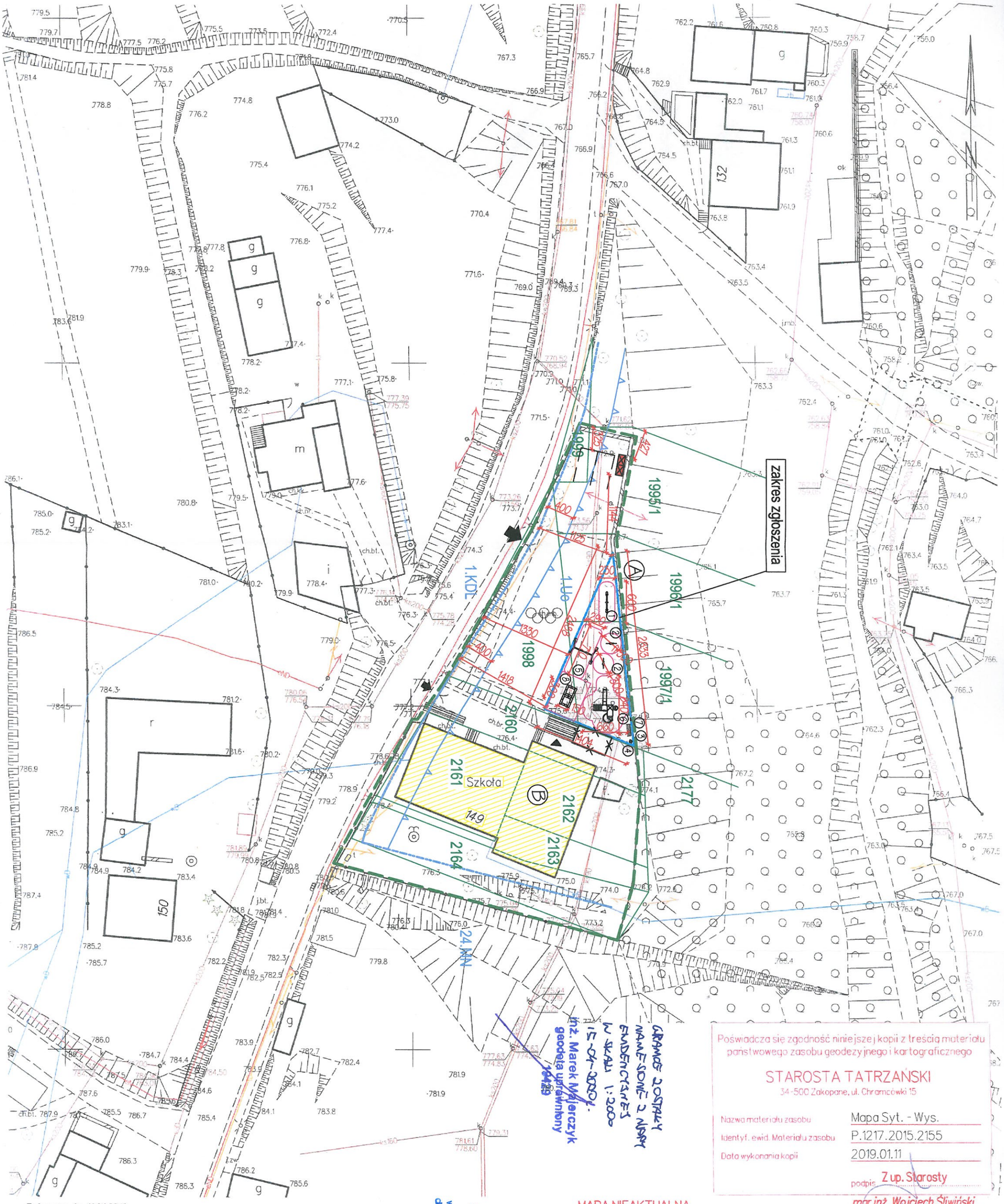


GRAMCE ZOSTAŁY NAMIESIONE Z MAPY EWIDENCYJNEJ W SKALI 1:2000 15-04-2020 r.
inż. Marek Majerczyk
geodeta uprawniony
1429

Poświadcza się zgodność niniejszej kopii z treścią materiału państwowego zasobu geodezyjnego i kartograficznego

STAROSTA TATRZAŃSKI
34-500 Zakopane, ul. Chramcówki 15

| | |
|---|---|
| Nazwa materiału zasobu | Mapa Syt. - Wys. |
| Identyf. ewid. Materiału zasobu | P.1217.2015.2155 |
| Data wykonania kopii | 2019.01.11 |

podpis Z up. Starosty
mgr inż. Wojciech Śliwiński
Inspektor Wydziału Geodezji Kartografii, Katastru i Gospodarki

Zakopane dn. 11.01.2019
Sporządził(a) wydruk: Wojciech Śliwiński

MAPA NIEAKTUALNA
NIE MOŻE SŁUŻYĆ
DO CELÓW PROJEKTOWYCH

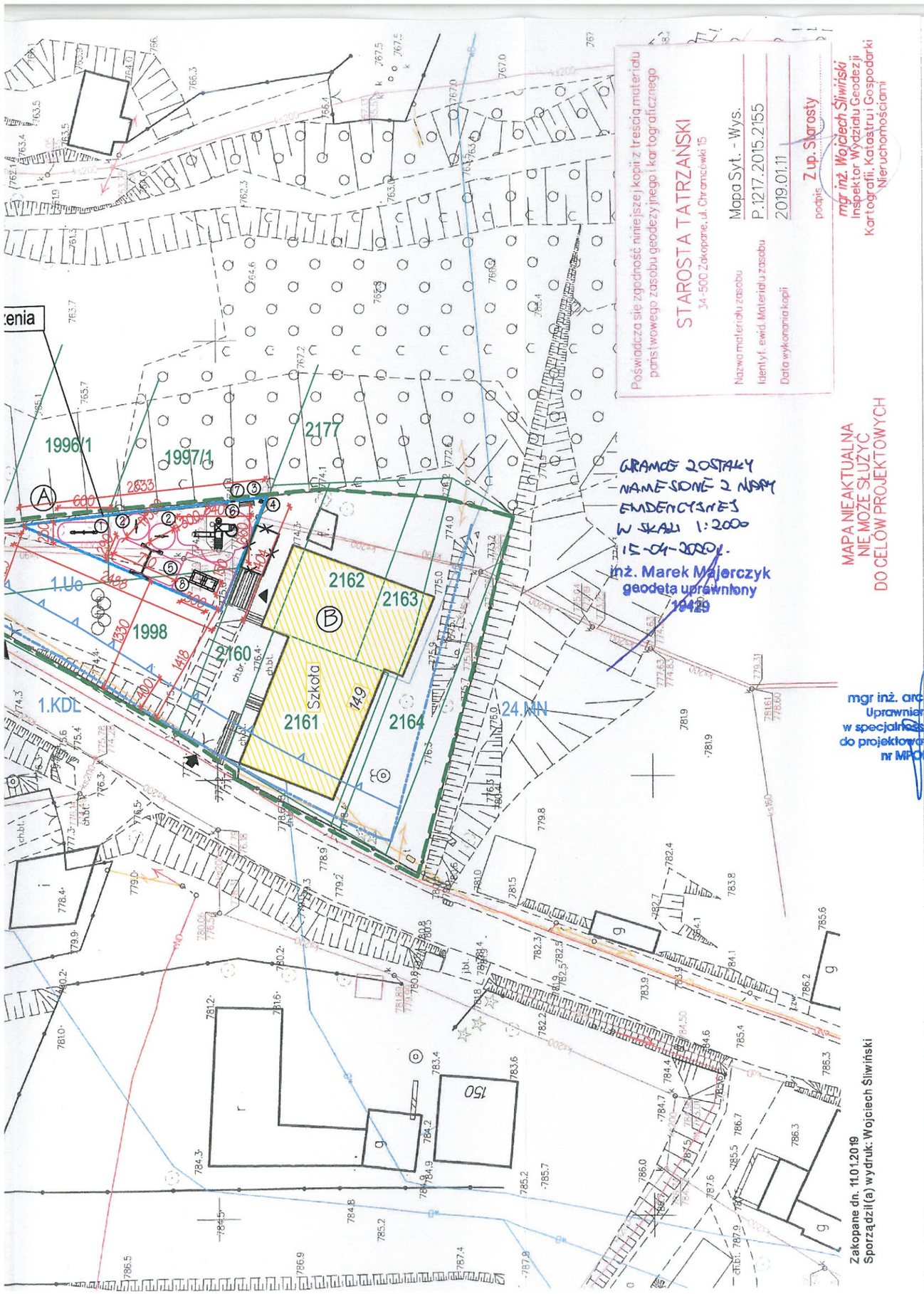


Poświadcza się zgodność niniejszej kopii z treścią materiału państwowego zasobu geodezyjnego i kartograficznego

STAROSTA TATRZAŃSKI
34-500 Zakopane, ul. Chramcówki 15

Nazwa materiału zasobu: Mapa Syt. - Wys.
Identyf. ewid. Materiału zasobu: P.1217.2015.2155
Data wykonania kopii: 2019.01.11
podpis: Z up. Starosty
mgr inż. Wojciech Śliwiński
Inspektor Wydziału Geodezji Kartografii, Katastru i Gospodarki Nieruchomościami

MAPA NIEAKTUALNA NIE MOŻE SŁUŻYĆ DO CELÓW PROJEKTOWYCH

GRANICE ZOSTAŁY NANIESIONE Z MAPY EWIDENCYJNEJ W SKALI 1:2000 15-04-2020 r.
inż. Marek Majerczyk
geodeta uprawniony
10429

mgr inż. arch. Artur Basiński
Uprawnienia budowlane w specjalności architektonicznej do projektowania bez ograniczeń nr MPOIA/069/2018

Wykonano na zlecenie inwestora. Wszelkie prawa wynikające z prawa autorskiego zastrzeżone. ®

## 1. BUDOWA PLACU ZABAW

| NR | PRZEZNACZENIE | MATERIAŁ ŚCIAN | STROPY | KONSTRUKCJA DACHU, POKRYCIE | POWIERZCHNIA ZABUDOWY $m^2$ | KUBATURA $m^3$ | ILOŚĆ KONDYGNACJI | OGNIOODPORNOŚĆ | UWAGI, STAN TECHNICZNY |
|---|---|---|---|---|---|---|---|---|---|
| A | SZKOLNY PLAC ZABAW | nie dotyczy | nie dotyczy | nie dotyczy | 14,05 | nie dotyczy | nie dotyczy | nie dotyczy | BRAK UWAG |

## 2. POZIOM POSADOWIENIA

| | |
|---|---|
| A | ± 0.00 = 774,70 m.n.p.m. |

## 3. ISTNIEJĄCE BUDYNKI SĄSIEDNIE

| NR | PRZEZNACZENIE BUDYNKU | MATERIAŁ ŚCIAN | POKRYCIE DACHU | UWAGI, STAN TECHNICZNY |
|---|---|---|---|---|
| B | SZKOŁA PODSTAWOWA | CERAMIKA | BLACHA | BRAK UWAG, STAN TECHNICZNY BARDZO DOBRY |

## 4. ORIENTACJA

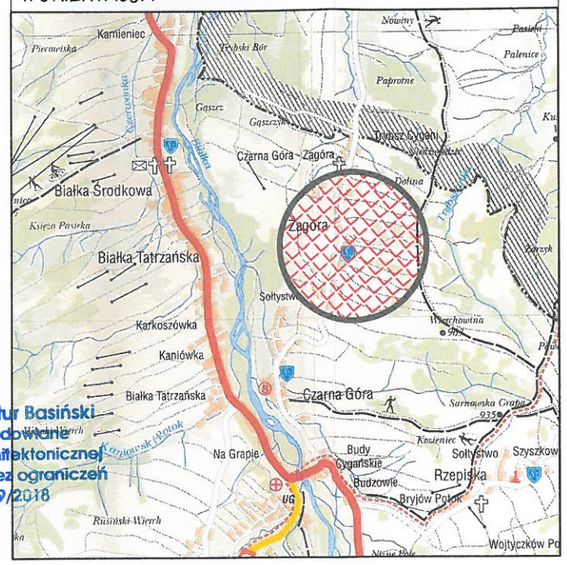


## 5. LEGENDA

| | |
|---|---|
| | OBSZAR SZKOLNY |
| | BUDYNEK SZKOŁY |
| | WEJŚCIE NA PLAC ZABAW |
| | ZJAZD Z DROGI NA TEREN INWESTYCJI (ISTNIEJĄCY PUBLICZNY) |
| | POWIERZCHNIA BIOLOGICZNIE CZYNNA |
| ch.br. ch.bet. | NAWIERZCHNIA UTWARDZONA ISTNIEJĄCA |
| 776,00 | RZĘDNE UKSZTAŁTOWANIA TERENU |
| | ISTNIEJĄCE SIECI INFRASTRUKTURY TECHNICZNEJ |
| | ISTNIEJĄCE SKARPY, NASYPY |
| | ISTNIEJĄCY DRZEWOSTAN |
| | POW. PLACU ZABAW POKRYTA NAWIERZCHNIĄ BEZPIECZNĄ |
| | NIEPRZEKRACZALNA LINIA ZABUDOWY |
| | LINIE ROZGRANICZAJĄCE TERENY MPZP |

| | | |
|---|---|---|
| | ① | HUŚTAWKA WAGOWA STALOWA ZE STREFĄ BEZPIECZEŃSTWA |
| | ② | BUJAK SPRĘŻYNOWY ZE STREFĄ BEZPIECZEŃSTWA |
| | ③ | ŁAWKA STALOWA Z OPARCIEM |
| | ④ | KOSZ NA ŚMIECI STALOWY |
| | ⑤ | HUŚTAWKA WAHADŁOWA PODWÓJNA STALOWA |
| | ⑥ | ZESTAW ZABAWOWY |
| | ⑦ | TABLICA INF. WYM.: 0,40x0,08 (REGULAMIN PLACU) NA OGRODZENIU |
| | ⑧ | TRAMPOLINA ZIEMNA PODWÓJNA, WYM. 2x (1.5m x 1,5m) |
| | | OBIEKT, KTÓRY NIE ISTNIEJE |
| | | ISTNIEJĄCE WEJŚCIE NA TEREN SZKOLNY |
| 250 500 | | ISTNIEJĄCE STANOWISKA POSTOJOWE DLA SAMOCHODÓW OSOBOWYCH |
| | | ISTNIEJĄCE MIEJSCE GROMADZENIA ODPADÓW STAŁYCH |

## 6. BILANS TERENU

| WYSZCZEGÓLNIENIE | POWIERZCHNIA $m^2$ | UDZIAŁ % |
|---|---|---|
| POWIERZCHNIA EWID. DZ. NR 1997/1, 1996/1, 1998, 2160 | 1647,00 | 100,00 |
| POWIERZCHNIA PLACU ZABAW WRAZ Z URZĄDZENIAMI (14,05 mkw) I NAWIERZCHNIĄ BEZPIECZNĄ (160,95 mkw) | 175,00 | 10,63 |
| ISTNIEJĄCA POWIERZCHNIA TERENU UTWARDZONEGO | 340,00 | 20,64 |
| ISTNIEJĄCA POWIERZCHNIA ZABUDOWY | 37,00 | 2,25 |
| SUMA ZAJĘTEJ POWIERZCHNI DZIAŁEK | 552,00 | 33,52 |
| POWIERZCHNIA BIOLOGICZNIE CZYNNA | 1095,00 | 66,48 |

MAŁOPOLSKA OKRĘGOWA IZBA ARCHITEKTÓW
Artur Basiński architekt MP-2457

| | | |
|---|---|---|
| TYTUŁ RYSUNKU | ZAGOSPODAROWANIE TERENU | |
| TEMAT | BUDOWA PLACU ZABAW PRZY SZKOLE PODSTAWOWEJ NR 1 W CZARNEJ GÓRZE | |
| ADRES OBIEKTU | 34-532 JURGÓW, CZARNA GÓRA, UL ZAGÓRA 149 | |
| INWESTOR, ADRES | GMINA BUKOWINA TATRZAŃSKA | 34-530 BUKOWINA TATRZAŃSKA, UL. DŁUGA 144 |
| PROJEKTANT | MGR INŻ. ARCH. ARTUR BASIŃSKI Uprawnienia budowlane w epecjalności architektonicznej do projektowania bez ograniczeń nr MPOIA/069/2018 | PODPIS: |
| DATA | KWIECIEŃ 2020 | |
| NUMER RYSUNKU | SKALA RYSUNKU | NUMER STRONY |
| 1 | 1:500 | - |

ZAGOSPODAROWANIE TERENU

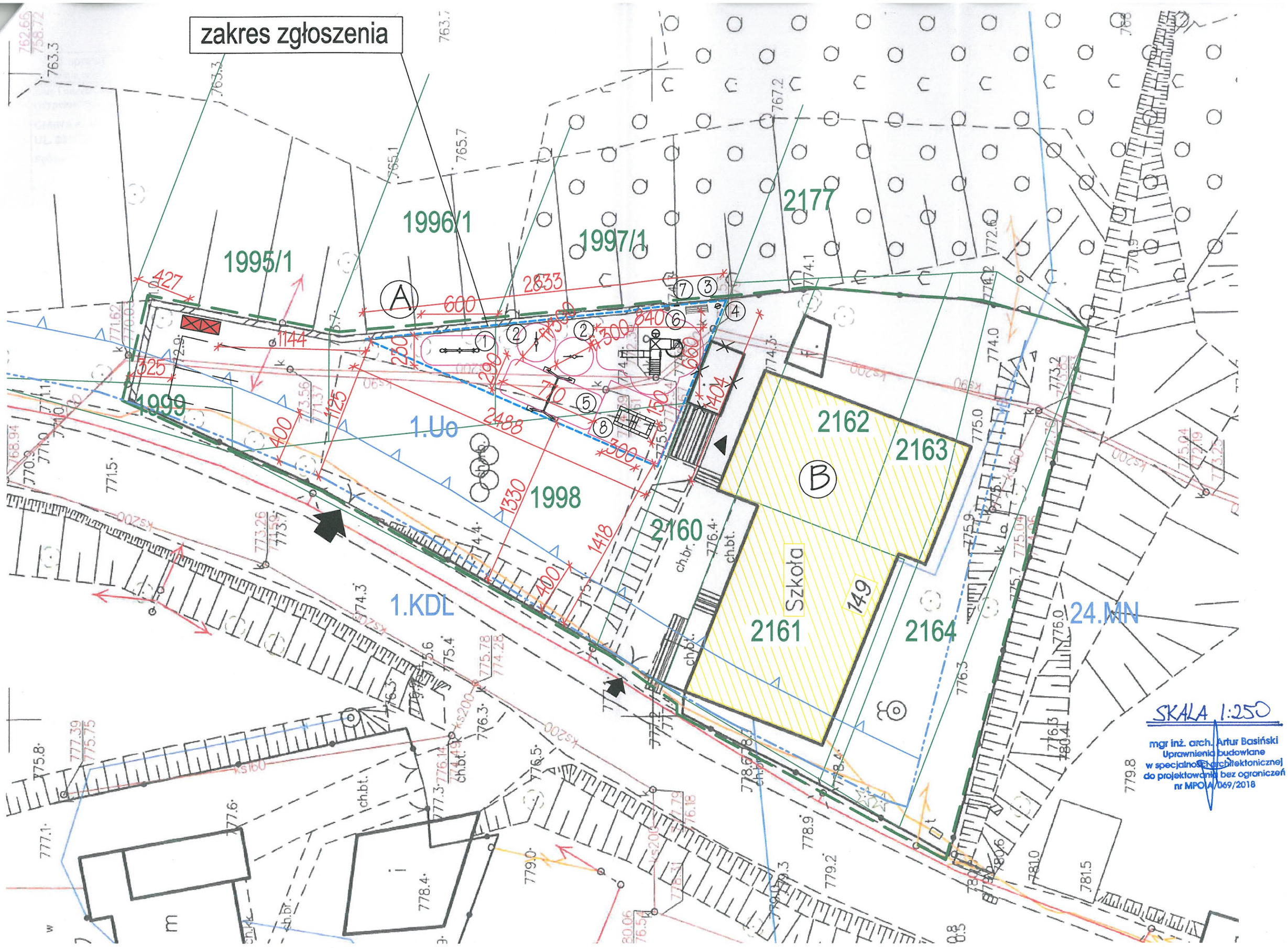
zakres zgłoszenia
1995/1
1996/1
1997/1
2177
1999
1.Uo
1998
2160
2161
2162
2163
2164
Szkoła
149
1.KDL
24.MN
A
B
SKALA 1:250
mgr inż. arch. Artur Basiński
Uprawnienia budowlane
w specjalności architektonicznej
do projektowania bez ograniczeń
nr MPOIA/069/2018

POWIAT TATRZAŃSKI

**Starosta Tatrzański**
Wydział Budownictwa i Architektury

Nasz znak: AB.6743.210.2020.ŁM

Zakopane, 8 maja 2020 r.

**Gmina Bukowina Tatrzańska**
**ul. Długa 144, 34-530**
**Bukowina Tatrzańska**

## ZAŚWIADCZENIE

Zaświadcza się, że zgłoszenie złożone na podstawie art. 30 ust. 1 pkt 2 i 4 w związku z art. 29 ust. 1 pkt 22 i art. 29 ust. 2 pkt 6 ustawy z dnia 7 lipca 1994 r. Prawo budowlane (tekst jednolity: Dz. U. z 2019 r. poz. 1186 ze zm.) przez Gminę Bukowina Tatrzańska w dniu 15 kwietnia 2020 r., w sprawie budowy placu zabaw – obiektów małej architektury w miejscu publicznym i montażu tablicy informacyjnej na obiekcie budowlanym na działkach ewid. nr 1997/1, 1996/1, 1998, 2160, położonych w miejscowości Czarna Góra, zostało przyjęte, bez wniesienia sprzeciwu w drodze decyzji.

Na podstawie art. 30 ust. 5aa ustawy Prawo budowlane, wydanie niniejszego zaświadczenia uprawnia inwestora do rozpoczęcia robót budowlanych, przed upływem terminu, o którym mowa w ust. 5 (tj. 21 dni od dnia złożenia kompletnego zgłoszenia).

Z up. Starosty
mgr inż. arch. Jerzy Chlebiński
Naczelnik Wydziału Budownictwa

.....

Sporządził:
mgr Łukasz Marduła – pomoc administracyjna
w Wydz. Budownictwa i Architektury

STAROSTA TATRZAŃSKI 3

**Otrzymują**
1. P. Artur Basiński, zam. 34-532 Jurgów 224 – pełnomocnik + klauzula
2. aa Ł/M